

Trace: cime_bacoun.gpx

Ces vitesses sont moyennes pour le = Trace tirée (DRW)

Fiabilité du Indice IBP index= A

IBP = 58 HKG

Distance totale	4.7 Km
Distance analysée	4.7 Km
Distance linéaire	1.63 Km

Dénivelée positive accumulée	507.1 m
Dénivelée négative accumulée	149.8 m
Altitude maximale	1928.2 m
Altitude minimale	1455.6 m
Pourcentage de montée	15.18 %
Pourcentage de descente	12.71 %
Dénivelée positive par	107.89 m
Dénivelée négative par	31.87 m

Temps total	0 h
Temps en mouvement	0 h
Temps de pause	0 h

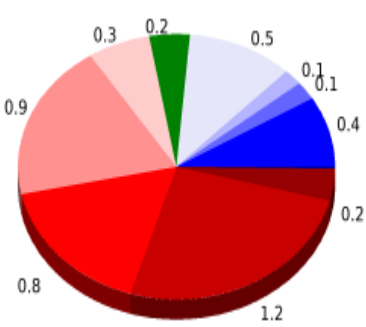
Vitesse moyenne totale	0 Km/h
Vitesse moyenne en mouvement	0 Km/h
Vitesse maximale soutenue	0 Km/h

Filtre pente maximum	~55 %
Distance minimale analysée	~30 m
Nombre de points	47 (cad. 99.93 m)
Points significatifs	45 (cad. 106.74 m / 95.74 %)
Points aberrants	0 (0 % d. total)

Changement de direction par	6.6
Changement de direction >5° par	5.74
Sections rectilignes accumulées	0.34 Km
Tronçons en ligne droite par	72.34 m
Changements de pente pénalisables	2
Changements de pente pénalisables par	0.426

Trouvez les meilleurs itinéraires



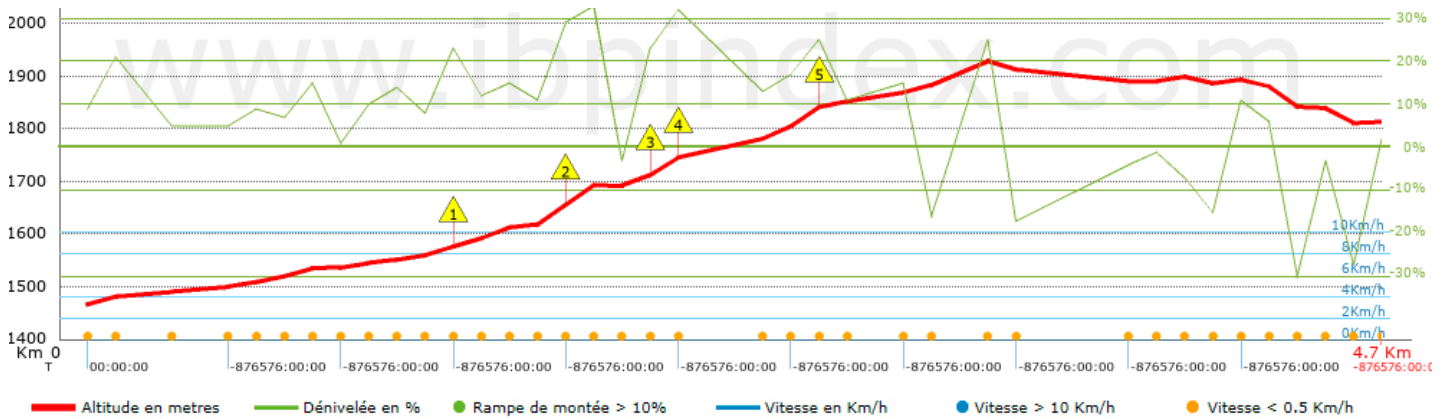
Résumé des dénivelées	Montées	Distance en km.	au total en %	Vitesse en	Temps h:m:s	
	Entre 30 et 55%	0.17	3.63	0	0:00:00	
	Entre 15 et 30%	1.223	26.05	0	0:00:00	
	Entre 10 et 15%	0.788	16.78	0	0:00:00	
	Entre 5 et 10%	0.877	18.67	0	0:00:00	
	Entre 1 et 5%	0.282	6	0	0:00:00	
	Total :	3.341	71.12	0	0:00:00	
	Terrain plat					
	Dénivelées de 1 %	0.178	3.78	0	0:00:00	
	Descentes					
	Entre 1 et 5%	0.499	10.63	0	0:00:00	
Entre 5 et 10%	0.087	1.85	0	0:00:00		
Entre 10 et 15%	0.147	3.13	0	0:00:00		
Entre 15 et 30%	0.445	9.48	0	0:00:00		
Entre 30 et 55%	0	0	0	0:00:00		
Total :	1.179	25.09	0	0:00:00		
Total trace :	4.7	100 %	0	0		

Trace: cime_bacoun.gpx






Ces vitesses sont moyennes pour le = Trace tirée (DRW)

Fiabilité du Indice IBP index= A

IBP = 58 HKG



Raidillons > 10%

Raidillon	Point kilométrique	Pente moyenne	Distance
 1	1.325	15 %	370 m
 2	1.696	27 %	277 m
 3	1.972	23 %	146 m
 4	2.118	17 %	477 m
 5	2.595	20 %	439 m

Paramètres de grandes altitudes, au-dessus de

Altitude	Distance m	% au total	Temps en mouvement	Vitesse	Temps de pause	Temps total	Vitesse
1750	2519.052	53.63	Excesivo	< 0,5			< 0,5
1500	1790.056	38.11	Excesivo	< 0,5			< 0,5
Total :		0 Km	--- %	--- h	--- Km/h	--- h	--- Km/h

Pauses

Distance	Temps de pause	Altitude	Temps total écoulé	Temps à la pause précédente	Distance à la pause précédente
Total : 0:00:00 h					